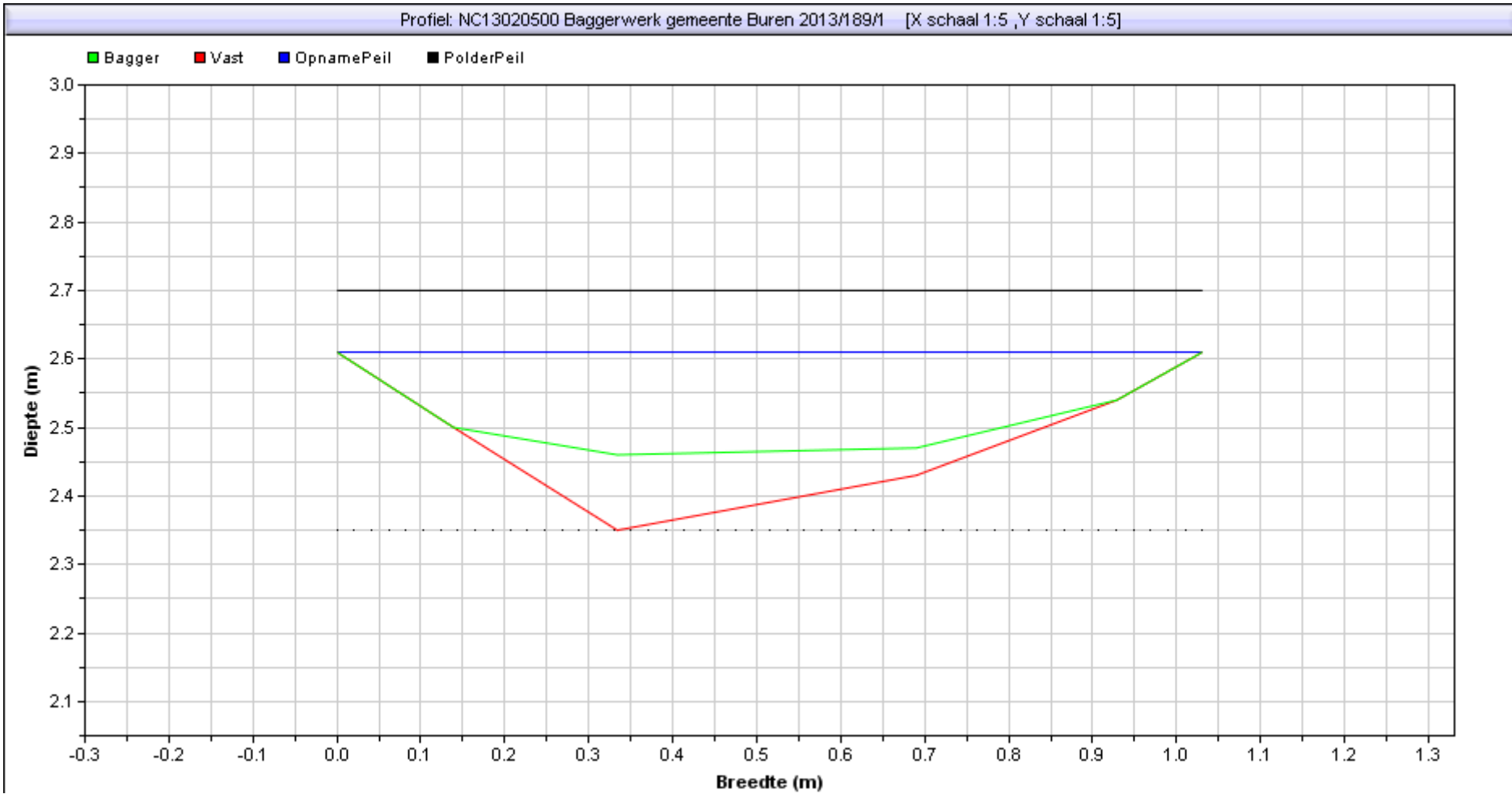
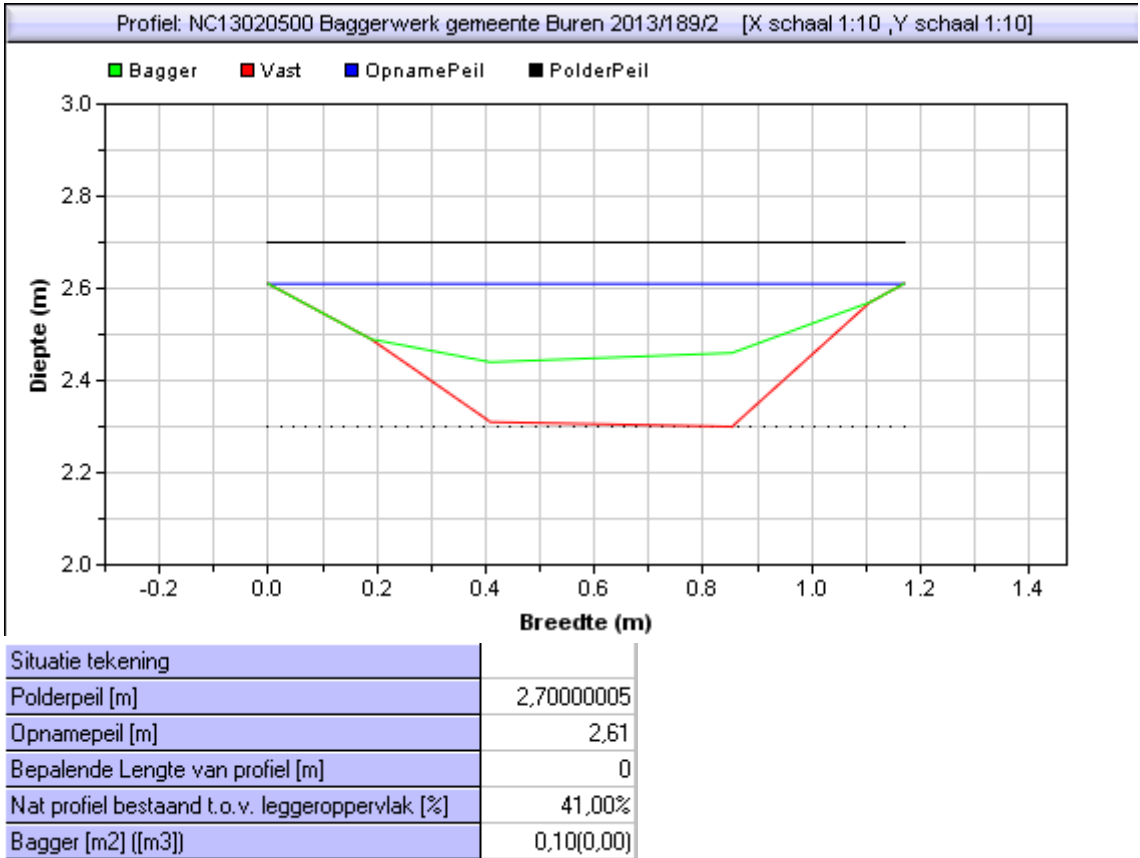


Gebied : NC13020500 Baggerwerk gemeente Buren 2013
Project :
Bedrijf : RPS
Dwarsprofiel : 189 / 1 Datume uitpeiling: 0:00:00
Beschrijving :

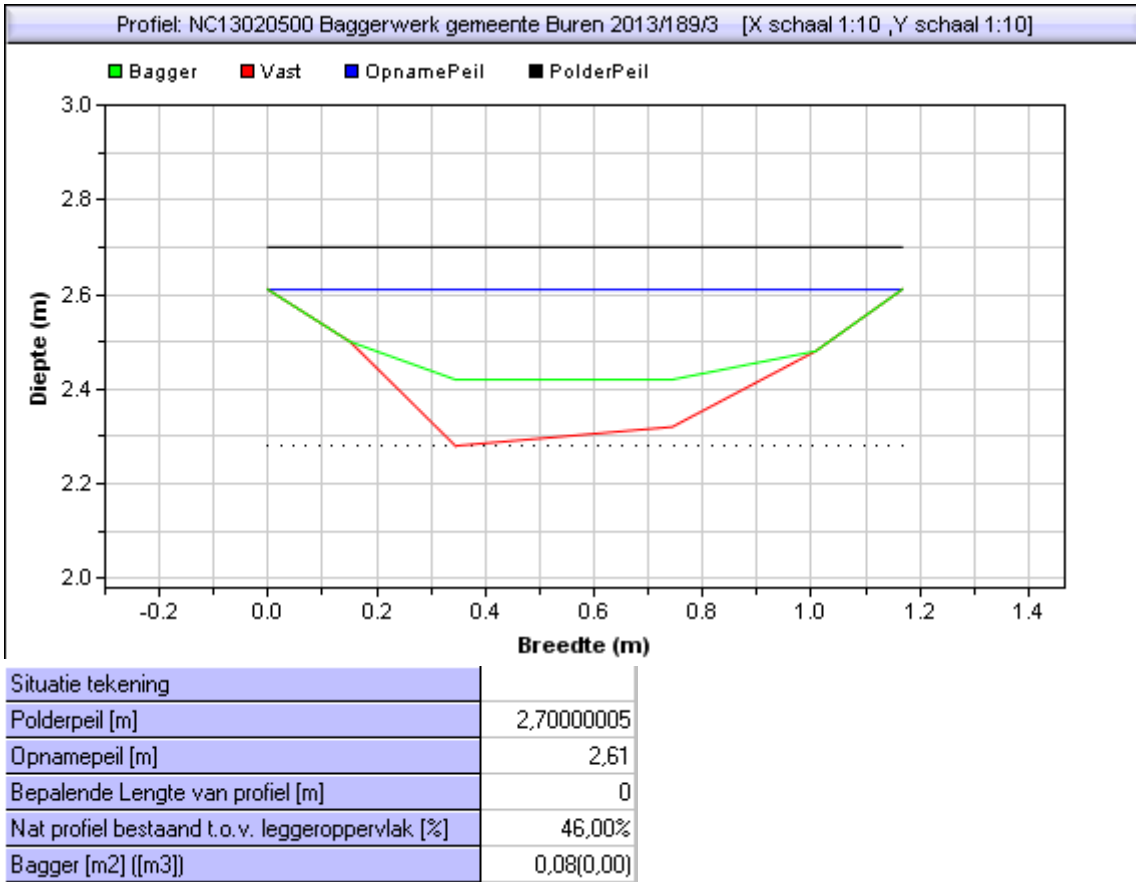


Situatie tekening	
Polderpeil [m]	2,70000005
Opnamepeil [m]	2,61
Bepalende Lengte van profiel [m]	0
Nat profiel bestaand t.o.v. leggeroppervlak [%]	41,00%
Bagger [m2] [[m3]]	0,04(0,00)

Gebied : NC13020500 Baggerwerk gemeente Buren 2013
Project :
Bedrijf : RPS
Dwarsprofiel : 189 / 2 Datume uitpeiling: 0:00:00
Beschrijving :

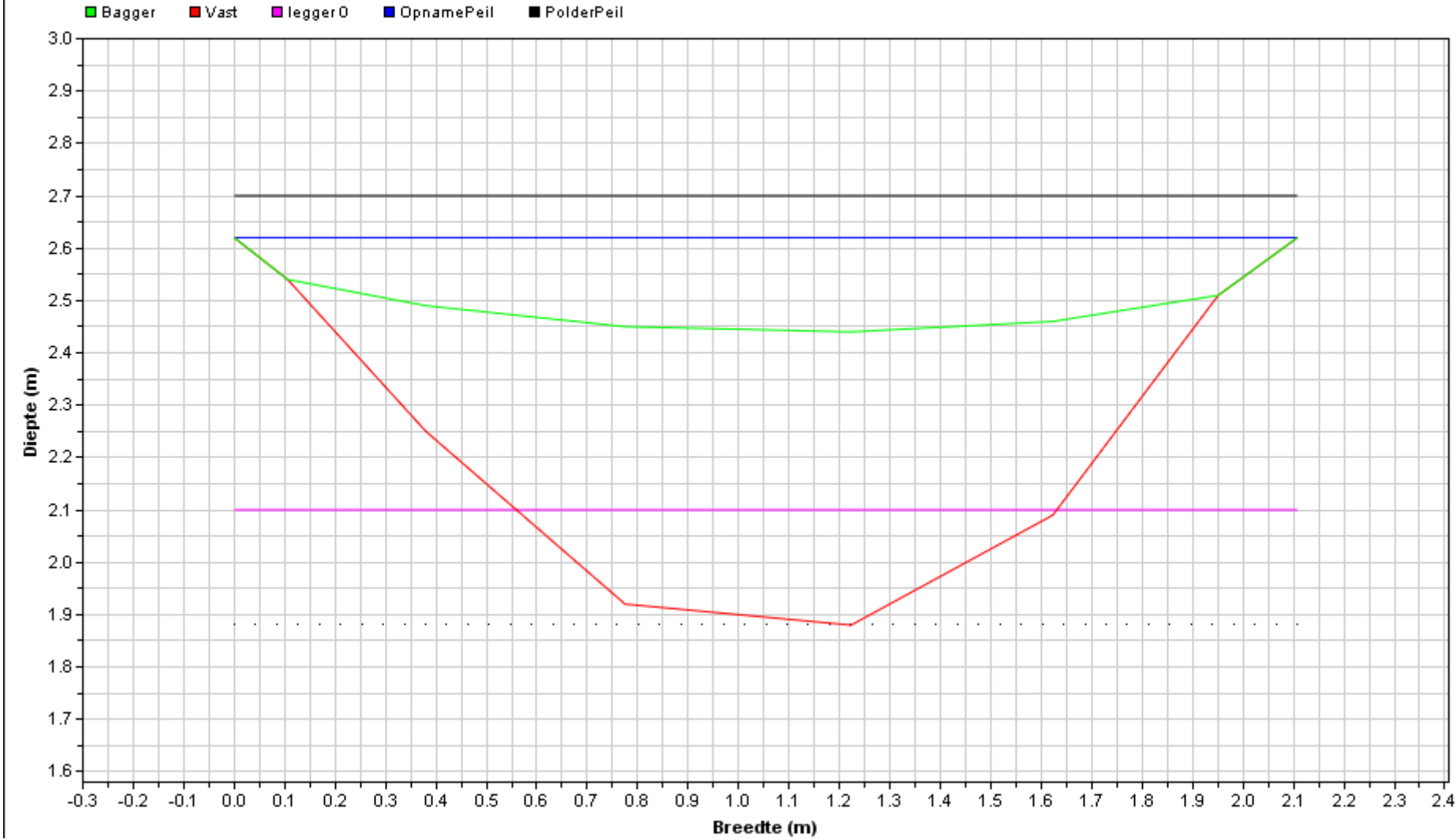


Gebied : NC13020500 Baggerwerk gemeente Buren 2013
Project :
Bedrijf : RPS
Dwarsprofiel : 189 / 3 Datume uitpeiling: 0:00:00
Beschrijving :



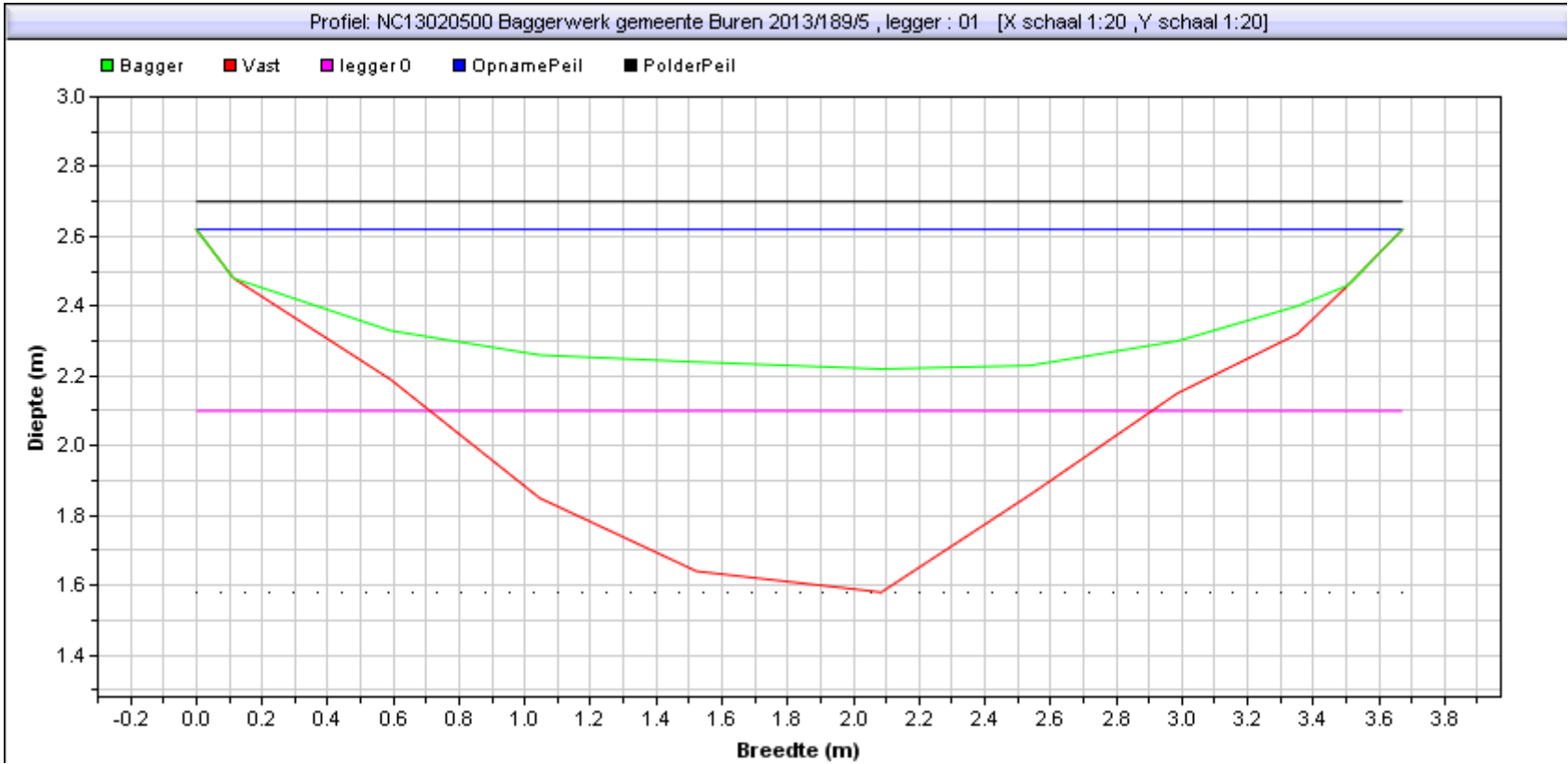
Gebied : NC13020500 Baggerwerk gemeente Buren 2013
Project :
Bedrijf : RPS
Dwarsprofiel : 189 / 4 Datume uitpeiling: 0:00:00
Beschrijving :

Profiel: NC13020500 Baggerwerk gemeente Buren 2013/189/4 , legger : 01 [X schaal 1:10 ,Y schaal 1:10]



Situatie tekening		Leggerprofiel bodemhoogte [m]	2,10
Polderpeil [m]	2,70000005	Bagger in leggerprofiel [m2] ([m3])	0,52 (0,00)
Opnamepeil [m]	2,62	Te verwijderen vaste grond [m2] ([m3])	0,29 (0,00)
Bepalende Lengte van profiel [m]	0		
Nat profiel bestaand t.o.v. leggeroppervlak [%]	44,00%		
Bagger [m2] ([m3])	0,67(0,00)		

Gebied : NC13020500 Baggerwerk gemeente Buren 2013
Project :
Bedrijf : RPS
Dwarsprofiel : 189 / 5 Datume uitpeiling: 0:00:00
Beschrijving :



Situatie tekening		Leggerprofiel bodemhoogte [m]	2,10
Polderpeil [m]	2,70000005	Bagger in leggerprofiel [m2] {[m3]}	0,44 (0,00)
Opnamepeil [m]	2,62	Te verwijderen vaste grond [m2] {[m3]}	0,34 (0,00)
Bepalende Lengte van profiel [m]	0		
Nat profiel bestaand t.o.v. leggeroppervlak [%]	78,00%		
Bagger [m2] {[m3]}	1,15(0,00)		